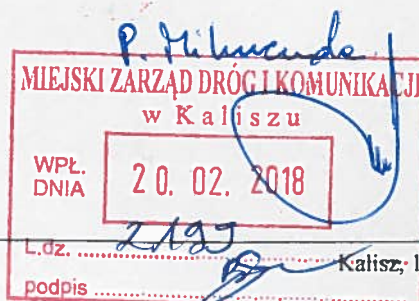


WIELKOPOLSKI
WOJEWÓDZKI KONSERWATOR ZABYTKÓW
WOJEWÓDZKI URZĄD OCHRONY ZABYTKÓW
W POZNANIU
DELEGATURA W KALISZU
UL. JULIANA TUWIMA 10, 62-800 KALISZ

Ka-WA.5142.702.2.2018
za zwrotnym potwierdzeniem odbioru



Kalisz, 19.02.2018 r.

POZWOLENIE NR 358 /2018/A

NA PROWADZENIE ROBÓT BUDOWLANYCH NA OBSZARZE WPISANEGO DO REJESTRU ZABYTKÓW HISTORYCZNEGO
UKŁADU URBANISTYCZNEGO, UKŁADU RURALISTYCZNEGO
ALBO HISTORYCZNEGO ZESPOŁU BUDOWLANEGO

Działając na podstawie art. 6 ust. 1 pkt 1 lit. b, art. 7 pkt 1, art. 36 ust. 1 pkt 1, art. 89 pkt 2, art. 91 ust 4 pkt 4, art. 92 ust. 6 ustawy z dnia 23 lipca 2003 r. o ochronie zabytków i opiece nad zabytkami (tekst jednolity: Dz. U. 2017 t.j. poz. 2187 z dnia 28.11.2017 r. z późniejszymi zmianami) w związku z § 14 ust. 1, ust. 2 pkt 3, ust. 3 rozporządzenia Ministra Kultury i Dziedzictwa Narodowego z dnia 22 czerwca 2017 r. w sprawie prowadzenia prac konserwatorskich, prac restauratorskich i badań konserwatorskich przy zabytku wpisanym do rejestru zabytków albo na Listę Skarbów Dziedzictwa oraz robót budowlanych, badań architektonicznych i innych działań przy zabytku wpisanym do rejestru zabytków, a także badań archeologicznych i poszukiwań zabytków (Dz. U. z 2017 r. poz. 1265) oraz art. 104 ustawy z dnia 14 czerwca 1960 r. Kodeks postępowania administracyjnego (tekst jednolity: Dz. U. z 2017 poz. 1257)

po rozpatrzeniu wniosku z dnia 07.02.2018 r. złożonego przez Miejski Zarząd Dróg i Komunikacji w Kaliszu, (data wpływu 09.02.2018 r.), w sprawie wydania pozwolenia na prowadzenie robót budowlanych na terenie historycznego układu urbanistycznego miasta Kalisza w zakresie przebudowy al. Wojska Polskiego na odcinku od ul. Serbinowskiej do ul. Staszica, na dz. ewid. nr 4 (obręb Widok), 23/38, 23/18, 23/16, 23/15, 23/14, 7/3, 146 (obręb 070 Kaliniec), 150/5, 287/1 (obręb 042 Korczak) w m. Kalisz, zgodnie z projektem budowlanym załączonym do wniosku

Wielkopolski Wojewódzki Konserwator Zabytków

1. udziela pozwolenia

wnioskodawcy: Miejski Zarząd Dróg i Komunikacji, ul. Złota 43, 62-800 Kalisz

na przeprowadzenie robót budowlanych przy zabytku wpisanym do rejestru:

na terenie historycznego układu urbanistycznego miasta Kalisza

polegających na:

przebudowie al. Wojska Polskiego na odcinku od ul. Serbinowskiej do ul. Staszica, na dz. ewid. nr 4 (obręb Widok), 23/38, 23/18, 23/16, 23/15, 23/14, 7/3, 146 (obręb 070 Kaliniec), 150/5, 287/1 (obręb 042 Korczak) w m. Kalisz, zgodnie z projektem budowlanym załączonym do wniosku

według projektu architektoniczno-budowlanego autorstwa: Karola Galanta i Jana Tomankiewicza

prawo do dysponowania nieruchomością na cele budowlane posiada wnioskujący o pozwolenie
Pozwolenie ważne jest do 30 listopada 2018 r.

Uzasadnienie

Przedmiotowa inwestycja zrealizowana według projektu budowlanego dołączonego do wniosku nie wpłynie negatywnie na zabytkowy charakter przestrzeni miejskiej historycznego układu urbanistycznego Kalisza. Wobec powyższego należało orzec jak w sentencji.

Kompetencje wojewódzkiego konserwatora zabytków oraz działającego z jego upoważnienia kierownika delegatury do wydawania decyzji zgodnie z właściwością i w sprawach określonych w ustawie o ochronie zabytków i opiece nad zabytkami wynikają z treści art. 89 pkt 2 i art. 91 ust. 4 pkt 4, art. 92 ust. 6 wzmiankowanej ustawy.

Pouczenie

1. Od decyzji niniejszej służy stronie odwołanie do Ministra Kultury i Dziedzictwa Narodowego złożone za moim pośrednictwem w terminie 14 dni od daty jej otrzymania.
2. Stronom służy prawo do zrzeczenia się odwołania. Oświadczenie w tym przedmiocie musi być złożone przez stronę przed organem, który wydał decyzję. Z tą chwilą decyzja staje się prawomocna i ostateczna. Jeżeli w postępowaniu bierze udział więcej stron, decyzja staje się ostateczna i prawomocna z dniem doręczenia organowi oświadczenia o zrzeczeniu się odwołania przez ostatnią z tych stron. Zrzeczenie się prawa do odwołania ma taki skutek, iż decyzji nie będzie można zaskarżyć do organu II instancji oraz do WSA.

3. Uzyskanie pozwolenia wojewódzkiego konserwatora zabytków na podjęcie robót budowlanych przy zabytku wpisanym do rejestru nie zwalnia z obowiązku uzyskania pozwolenia na budowę lub zgłoszenia w przypadkach określonych przepisami ustawy z dnia 7 lipca 1994 r. Prawo budowlane (tekst jednolity: Dz. U. z 2017 r. poz. 1332 ze zm.)
4. Zgodnie z art. 47 ustawy o ochronie zabytków i opiece nad zabytkami wojewódzki konserwator zabytków może wznowić postępowanie w sprawie wydanego pozwolenia, o którym mowa w art. 36 ust. 1, a następnie zmienić je lub cofnąć w drodze decyzji, jeżeli w trakcie wykonywania badań, prac, robót lub innych działań określonych w pozwoleniu wystąpiły nowe fakty i okoliczności, mogące doprowadzić do uszkodzenia lub zniszczenia zabytku.



Z up. Wielkopolskiego Wojewódzkiego
Konserwatora Zabytków

Beata Maria Matusiak
Kierownik Delegatury w Kaliszu

Otrzymują:

Miejski Zarząd Dróg i Komunikacji, ul. Złota 43, 62-800 Kalisz

aa

Nie podlega opłacie skarbowej

Zwolniony z opłaty skarbowej

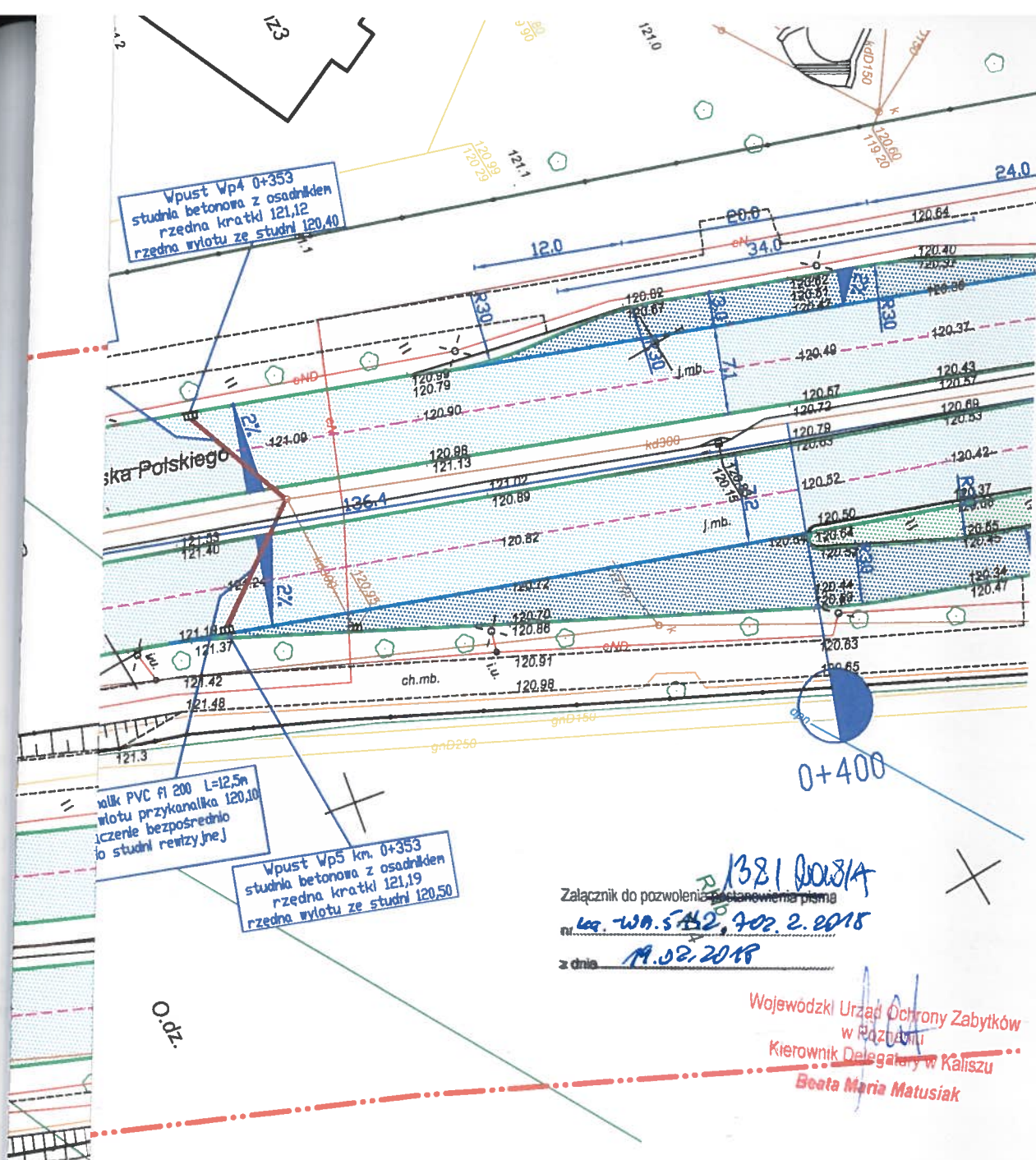
Podstawa prawna

art. 2. Ustawy z dnia 16 listopada 2006 r. o opłacie
skarbowej (Dz. U. nr 225, poz. 1635)

część pkt załącznika do w/w ustawy

część pkt załącznika do w/w ustawy

Sprawę prowadzi: dr Grzegorz Teske, tel. 62 7576421 w 34



PRZEBUDOWA AL. WOJSKA POLSKIEGO NA ODCINKU OD UL. SERBINOWSKIEJ DO UL. STASZICA W KALISZU

Plan sytuacyjny

Adres: Kalisz, ul. Al. Wojska Polskiego	Rys. nr 1
Inwestor: Miejski Zarząd Dróg i Komunikacji ul. Złota 43, 62-800 Kalisz	Skala: 1:500
Opracował: inż. Karol Galant upr. specj. drogowej nr WKP/0315/2000/11	
Projektował: mgr inż. Jan Tomankiewicz upr. specj. drogowej nr BN-10.9/78/81	
luty 2018	



Polska Spółka Gazownictwa sp. z o.o.
Oddział Zakład Gazowniczy w Poznaniu
ul. Za Groblą 8, 61-860 Poznań
tel. 61 854 56 30, faks 61 854 56 29

Miejski Zarząd Dróg i Komunikacji
W Kaliszu
ul. Złota 43
62-800 Kalisz

Dział Zarządzania Majątkiem Sieciowym
Sekcja Zarządzania Majątkiem Sieciowym w Kaliszu
ul. Majkowska 9
62-800 Kalisz

Wasz znak:

Nasz znak: PO.ZMSZ.763.31.18

p. J. Tomaszewski
p. K. Grabent
15.01.2018

Kalisz, 15.01.2018 r.

Uzgodnienie lokalizacji obiektów w rejonie gazociągów średniego i niskiego ciśnienia

Nr PO.ZMSZ.763.31.18

Dotyczy: **Przebudowy Al. Wojska Polskiego na odcinku od ul. Serbinowskiej do ul. Staszica w Kaliszu**

Lokalizacja przedsięwzięcia:
Województwo: wielkopolskie
Powiat: kaliski
Gmina: Kalisz
Miejscowość: Kalisz
Ulica: Al. Wojska Polskiego
Działka: według załącznika mapowego

W odpowiedzi na wniosek z dn. 29.12.2017 r., przesyłamy mapę sytuacyjno-wysokościową z
wkreśloną siecią przewodów gazowych w przedmiotowym rejonie, z następującymi uwagami:

1. Przed przystąpieniem do jakichkolwiek prac w obrębie gazociągu należy dokładnie określić rzeczywisty przebieg i ułożenie gazociągu w terenie na podstawie aktualnych map geodezyjnych oraz na podstawie istniejącego oznakowania w terenie - słupki i tabliczki oznaczeniowe oraz poprzez wykonanie ręcznych przekopów poprzecznych do głębokości gazociągu. Wykopy kontrolne na koszt Inwestora należy prowadzić w obecności pracownika PSG sp. z o.o. Oddział Zakład Gazowniczy w Poznaniu.
2. Wzdłuż gazociągu, zgodnie z Rozporządzeniem Ministra Gospodarki z dnia 26.04.2013 r. w sprawie warunków technicznych, jakim powinny odpowiadać sieci gazowe jest wyznaczona strefa kontrolowana – szerokość strefy kontrolowanej określona jest w § 10 pkt. 6 ww. Rozporządzenia oraz załączniku nr 2 do ww. Rozporządzenia. W strefie kontrolowanej nie należy wznosić obiektów budowlanych, urządzać stałych składów i magazynów oraz podejmować działań mogących spowodować uszkodzenia gazociągu podczas jego użytkowania, np. prace ziemne ciężkim sprzętem budowlanym.



3. Prace budowlane muszą być wykonywane tak, aby zapewnić bezpieczeństwo dostaw gazu (nieprzerwaną dostawę paliwa gazowego) dla odbiorców, klientów korzystających z gazociągu i aby nie naruszyć izolacji gazociągu.
4. Informujemy, że zgodnie z Rozporządzeniem Ministra Gospodarki z dnia. 26.04.2013 r. w sprawie warunków technicznych, jakim powinny odpowiadać sieci gazowej i ich usytuowanie (Dz.U. poz. 640) odległość pionowa mierzona od górnej zewnętrznej ścianki gazociągu lub górnej zewnętrznej ścianki rury osłonowej powinna wynosić nie mniej niż 1 m do powierzchni drogi, przy czym nie mniej niż 0,5m od spodu konstrukcji nawierzchni.
5. Należy zwrócić uwagę na armaturę gazową, która nie może być zaasfaltowana lub przykryta płytkami, kostkami itp. Krawężnik należy zlokalizować w odległości min. 0,5 m od sieci gazowej.
6. Projektowane zadanie - dotyczące budowy drogi należy wykonać w sposób określony w dokumentacji projektowej bez naruszenia istniejącej sieci gazowej.
7. Nie wyrażamy zgody na obniżenie rzędnej terenu w miejscu zlokalizowanej sieci gazowej.
8. Należy zachować normatywne odległości projektowanych obiektów oraz kąty skrzyżowań z istniejącą siecią gazową zgodnie z Rozporządzeniem Ministra Gospodarki z dnia. 26.04.2013 r. w sprawie warunków technicznych, jakim powinny odpowiadać sieci gazowej i ich usytuowanie (Dz.U. poz. 640).
9. W terminie 7 dni przed rozpoczęciem robót w obrębie strefy kontrolowanej sieci gazowej wykonawca musi powiadomić Gazownię w Kaliszu. Nadzór nad pracami będzie płatny zgodnie z obowiązującym w PSG sp. z o.o. cennikiem.
10. Szczególną ostrożność należy zachować podczas prowadzenia robót ziemnych, wykonywania wykopów oraz podczas zagęszczania gruntu lub podczas jakichkolwiek prac prowadzonych w strefie kontrolowanej, aby nie doszło do uszkodzenia rury gazowej i taśmy ostrzegawczej. Zasypanie wykopów w strefie kontrolowanej, w obrębie sieci gazowej należy wykonać ręcznie warstwami ubijanymi, co 20 cm w obecności pracownika PSG sp. z o.o. Oddział Zakład Gazowniczy w Poznaniu Gazownia w Kaliszu.
11. Regulacja wysokości armatury, sieci gazowej i usuwanie kolizji na koszt inwestora. Zabrania się wbijania znaczników (stalowych prętów lub tyczek) w obrębie istniejącej sieci gazowej PE.
12. W przypadku jakichkolwiek zmian układu projektowanej drogi przy skrzyżowaniu z istniejącą siecią gazową, kompletną dokumentację projektową należy przedstawić do ponownego uzgodnienia.
13. Wszystkie skrzyżowania z siecią gazową (przyłączami) podlegają odbiorowi przez Gazownię w Kaliszu.
14. Ważność uzgodnienia wynosi 2 lata.

KIEROWNIK
Sekcja Zarządzania Majątkiem Sieciowym

Przemysław Bożakowski

Rozdzielnik:

- adresat
- aa

Załącznik:

- mapa sytuacyjno-wysokościowa z naniesioną siecią gazową

UŻGODNIONO

Uzgodniono w zakresie istniejącej sieci gazowej i wykreślono

- sieć gazową niskiego ciśnienia
- sieć gazową średniego ciśnienia
- sieć gazową wysokiego ciśnienia

UWAGA GAZI Szczegółowy przebieg gazociągu należy ustalić na podstawie przekopów próbnych. W miejscach zbliżeń do sieci gazowej zachować wymagane przepisami odległości. Skrzyżowania z siecią gazową wykonać zgodnie z obowiązującymi przepisami. Roboty ziemne w obrębie naszych sieci zgodzić do PSG Sp. z o.o. Zakład Gazowniczy w Poznaniu Gazownia w Poznaniu. Regulacja wysokości zmiennych, sieci gazowej i usuwanie kolizji na Białymostku.

Data 2017.08.15 podpis WŁADYSŁAW ROZAKOWSKI

PRZEBUDOWA AL. WOJSKA POLSKIEGO NA ODCINKU OD UL. SERBINOWSKIEJ DO UL. STASZICA W KALISZU

Plan sytuacyjny

Adres: Kalisz, ul. Al. Wojska Polskiego

Rys. nr 1

Inwestor: Miejski Zarząd Dróg i Komunikacji
ul. Złota 43, 62-800 Kalisz

Skala:
1:500

Opracował: inż. Karol Galant

upr. specj. drogowej nr WKP/0315/ZOOD/11

Projektował: mgr inż. Jan Tomankiewicz

upr. specj. drogowej nr BN-10.9/78/81

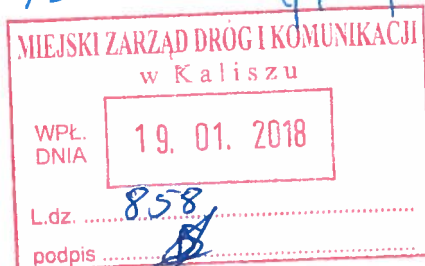
grudzień 2017



Netia SA
02-822 Warszawa, ul. Poleczki 13

Adres do korespondencji:
Netia SA
Dział Utrzymania Usług
Okręg Południe
40-265 Katowice, ul. Murckowska 18
tel. +48 22 352 6564
fax +48 22 352 6704

P. P. Mikurenska
19.01.2018



Katowice, 2018-01-11

**Miejski Zarząd Dróg i Komunikacji
w Kaliszu**

**Ul. Złota 43
62-800 Kalisz**

Nasz znak: NTTG-508-0139/18
Wasz znak: WI.45.453.120.2018

p. J. Tomaszewicz
p. K. Grabant
proszę o uwzględnienie
22.01.2018

Uzgodnienie branżowe

Dotyczy: uzgodnienie planu sytuacyjnego na przebudowę Al. Wojska Polskiego na odcinku od ulicy Serbinowskiej do ulicy Staszica w Kaliszu

W odpowiedzi na pismo z dnia 2018-01-02 Działu Utrzymania Usług Netia SA., zwraca po uzgodnieniu plan sytuacyjny dotyczący: uzgodnienia wskazanego terenu.

Na plan naniesiono przebieg sieci teletechnicznej. Informujemy, że naniesione na załączony plan sytuacyjny przebiegi urządzeń telekomunikacyjnych mają charakter orientacyjny i nie stanowią podstawy do prowadzenia robót ziemnych. W związku z tym, aby zapobiec ewentualnym uszkodzeniom należy dla dokładnego ich usytuowania w terenie wykonać przekopy kontrolne pod nadzorem technicznym przedstawiciela NETII. W przypadku uszkodzenia urządzeń dochodzić będziemy odszkodowania z tytułu kosztów naprawy i utraty wpływów wskutek przerw w pracy łączy telekomunikacyjnych. Jednocześnie zastrzegamy się, że wszelkie skrzyżowania i zbliżenia z kablami Netii należy wykonać przy zachowaniu obowiązujących przepisów i norm, a szczególnie przepisów prawa budowlanego. Prace w pobliżu urządzeń Netii prowadzić bez użycia sprzętu mechanicznego.

Ważność uzgodnienia łącznie z uzgodnieniem na planie ustala się na okres jednego roku.

Załącznik:

1. uzgodniony plan sytuacyjny.

Z poważaniem

Przedstawiciel Netia S.A.
Janeta Smolarczyk

RZEBUDOWA AL. WOJSKA POLSKIEGO NA ODCINKU OD UL. SERBINOWSKIEJ DO UL. STASZICA W KALISZU

Plan sytuacyjny

Adres: Kalisz, ul. Al. Wojska Polskiego	Rys. nr 1
Wykonawca: Miejski Zarząd Dróg i Komunikacji ul. Żłota 43, 62-800 Kalisz	Skala: 1:500
Projektant: inż. Karol Galant upr. specj. drogowej nr WKP/0315/2000/11	
Weryfikator: mgr inż. Jan Tomankiewicz upr. specj. drogowej nr BN-10.9/78/81	

grudzień 2017

Przedstawiciel NITIA S.A.

Żaneta Smolarczyk

NITIA S.A. 50-000 Nowy

P. Z. Mikulenda
15.01.2018

MIEJSKI ZARZĄD DRÓG I KOMUNIKACJI
w Kaliszu

WPL.
DNIA 15. 01. 2018

L.dz.

podpis

563

Orange Polska S.A.
Domena Hurt
Zarządzanie Zasobami Sieci i IT, Ewidencja i Standardy Infrastruktury
Wydział Ewidencji i Zarządzania Danymi o Infrastrukturze 2-Wrocław
Adres do korespondencji:
ul. Purkyniego 2, 50-155 Wrocław
tel.: 71 347 05 06; fax: 71 347 07 23

Miejski Zarząd Dróg i Komunikacji
w Kaliszu
ul. Złota 43
62-800 Kalisz

Wrocław, 12 stycznia 2018r.

J. Tomaszewski
p. K. Golebiewski
16.01.2018r.

Numer pisma: TTIDWA-KL.2110-769/18/LR

Temat: uzgodnienie planu sytuacyjnego na przebudowę Al. Wojska Polskiego na odcinku od ulicy Serbinowskiej do ulicy Staszica w Kaliszu.

Szanowni Państwo,

informujemy, że uzgadniamy plan sytuacyjny na przebudowę Al. Wojska Polskiego na odcinku od ulicy Serbinowskiej do ulicy Staszica w Kaliszu. Przy realizacji procesu budowy wymagane jest spełnienie następujących uwarunkowań, które są integralną częścią uzgodnienia:

1. Wykonawca jest zobowiązany zgłosić do ORANGE POLSKA S.A. prace w strefie sieci telekomunikacyjnej min. na 14 dni przed przystąpieniem do robót, powołując się na numer przedmiotowego pisma. Tryb i zasady zgłoszenia dostępne są na stronie: www.orange.pl/wniosek nadzor. Wykonywanie prac na sieci ORANGE POLSKA S.A. bez zgłoszenia i nadzoru właścicielskiego jest naruszeniem własności ORANGE POLSKA S.A. i będzie zgłaszane organom ścigania. Zgłoszenie/Wniosek o nadzór właścicielski można przesłać ze strony www.orange.pl/wniosek nadzor lub kierować na adres:

ORANGE POLSKA S.A.

Obsługa Techniczna Klienta we Wrocławiu

Wydział Utrzymania Usług i Infrastruktury 1-Wrocław

ul. Purkyniego 2

50-155 Wrocław

fax 71 347 07 23

Powiadomienie powinno zawierać nazwę i adres wykonawcy prac oraz telefon kontaktowy.

2. Roboty budowlano – montażowe w obrębie sieci telekomunikacyjnej wykonywać zgodnie z normami i przepisami obowiązującymi w budownictwie łączności ręcznie i pod nadzorem upoważnionego przedstawiciela ORANGE POLSKA S.A. Dostarczanie i Serwis Usług Obsługi Technicznej Klienta we Wrocławiu;
3. Informujemy, że w obszarze działań inwestycyjnych mogą znajdować się elementy infrastruktury telekomunikacyjnej (kable, szafy, puszk) będące pod napięciem niebezpiecznym. Elementy te oznaczone są przywieszkami koloru czerwonego, zawierającymi informację o występowaniu napięcia niebezpiecznego. W dokumentacji projektowej należy umieścić Informację o możliwości występowania na trasie/w relacji projektowanego zasobu, elementów infrastruktury z napięciami niebezpiecznymi i konieczności zachowania szczególnych środków ostrożności podczas pracy na/w zbliżeniu z nimi. Osoby przystępujące do

wykonywania prac na tak oznakowanych elementach infrastruktury w których występują napięcia niebezpieczne, powinny posiadać aktualne uprawnienia SEP (E) oraz zobowiązane są do przestrzegania Instrukcji BHP;

4. Lokalizację podziemnych urządzeń telekomunikacyjnych w terenie należy potwierdzić za pomocą przekopów kontrolnych, a w przypadku odkrycia w trakcie robót ziemnych urządzeń nienaniesionych na planie należy je zabezpieczyć na koszt inwestora i powiadomić przedstawiciela ORANGE POLSKA S.A. Dostarczanie i Serwis Usług Obsługi Technicznej Klienta oraz inspektora nadzoru.
5. W strefie projektowanych wykopów kanalizację telefoniczną zabezpieczyć przed uszkodzeniem zgodnie z przedstawionym rozwiązaniem technicznym. Projektowane krawężniki i obrzeża usytuować w normatywnej odległości od urządzeń telekomunikacyjnych, a w przypadku nienormatywnego zbliżenia zastosować rury ochronne na całej jego długości. Dodatkowe szczegóły zabezpieczenia ustalić na roboczo z naszym przedstawicielem Jacek Wieczorek tel. 62 765 64 30, 502 435 962. Koszty zabezpieczenia ponosi naruszający stan istniejący;
6. W przypadku zmiany rzędnych terenu należy wyregulować poziom ram studni do projektowanej niwelety. Zachować normatywne przykrycie kanalizacji teletechnicznej. Koszty zabezpieczenia ponosi naruszający stan istniejący;
7. Miejsca zbliżeń i skrzyżowań oraz elementy zanikowe sieci telekomunikacyjnej przed ich zasypaniem podlegają obowiązkowi zgłoszenia pracownikowi sprawującemu w imieniu ORANGE POLSKA S.A. nadzór nad realizowanymi pracami;
8. Po zakończeniu prac inwestor jest zobowiązany do pisemnego zgłoszenia z 14-dniowym wyprzedzeniem – na adres podany w punkcie 1 niniejszego pisma – wykonane zadanie do odbioru technicznego w zakresie miejsc kolizyjnych z sieciami teletechnicznymi oraz otrzymania pisemnej akceptacji w formie protokołu odbioru lub notatki służbowej;
9. W przypadku uszkodzenia lub kradzieży infrastruktury teletechnicznej, w szczególności w wyniku niedotrzymania wymagań i warunków określonych w niniejszym dokumencie, ORANGE POLSKA S.A. obciąży sprawcę pełnymi kosztami naprawy oraz odszkodowaniem za straty związane między innymi z wypłaconymi bonifikatami i karami, wynikającymi z zawartych przez ORANGE POLSKA S.A. umów z klientami, a także innymi karami administracyjnymi.

Łączna wysokość roszczeń ORANGE POLSKA S.A., w stosunku do sprawcy uszkodzenia, może sięgać nawet kwoty kilkuset tysięcy złotych polskich;

10. Niniejsze uzgodnienie ważne jest jeden rok od daty jego wydania.

Za powyższe uzgodnienie zostanie pobrana opłata wg aktualnego cennika. Należność należy uregulować w terminie określonym na fakturze VAT, która zostanie przesłana odrębną korespondencją.

ORANGE POLSKA S.A. Wydział Ewidencji i Zarządzania Danymi o Infrastrukturze 2-Wrocław otrzymał do celów służbowych 1 komplet planów sytuacyjnych z przedmiotowego uzgodnienia.

Z poważaniem


Lucyna Rymaszevska

Starszy Specjalista ds. Zasobów Infrastruktury

Załącznik: 1 komplet planów sytuacyjnych.



Energa
wytwarzanie

**Ciepło
Kaliskie**

**MIEJSKI ZARZĄD DRÓG I KOMUNIKACJI
w Kaliszu**

WPŁ.
DNIA **12. 01. 2018**

L.dz. **538**

podpis *[signature]*

Od Wydział Inwestycji
Pion Organizacji i Rozwoju

T 62 500 28 16

Do **MIEJSKI ZARZĄD DRÓG
I KOMUNIKACJI**
ul. ŻŁOTA 43
62-800 Kalisz

Znak Ol / 18 / 2018

Dot. Pisma znak WI.45.453.121.2018
dot. Al. Woj. Polskiego

[signature]
Kalisz, 11 styczeń 2018 roku

p. J. Tomaszewicz
p. K. Grabent
16.01.2018 r.

Energa Ciepło Kaliskie sp. z o.o. w Kaliszu w odpowiedzi na pismo znak WI.45.453.121.2018 z dnia 02.01.2018r. uzgadnia plan sytuacyjny na przebudowę Al. Wojska Polskiego na odcinku od ulicy Serbinowskiej do ulicy Staszica. Na ww. odcinku przebudowywanej Al. Wojska Polskiego nie znajdują się sieci ciepłownicze będące własnością naszej Spółki.

Dyrektor Pionu Organizacji i Rozwoju
Prokurent

[signature]
Aurelia Troc

Wiceprezes Zarządu

[signature]
Robert Krawczyński

T +48 62 500 28 00
F +48 62 763 22 34

Regon 301979979
NIP 618-214-05-65

ENERGA Ciepło Kaliskie Sp. z o.o.
ul. Torowa 115
62-800 Kalisz

cieplokalisie@energa.pl
www.energa-cieplokalisie.pl

Sąd Rejonowy Poznań – Nowe Miasto i Wilda w Poznaniu
Wydział IX Gospodarczy Krajowego Rejestru Sądowego
KRS 0000407520

nr konta: 26 1440 1101 0000 0000 1667 1727
Kapitał zakładowy/wpłacony 49 375 000 zł

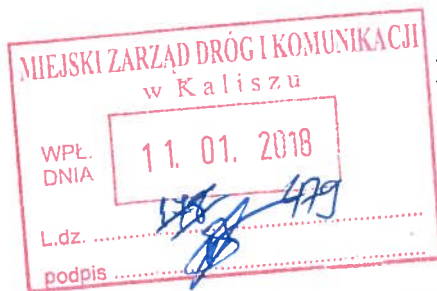


WOJEWÓDZKI URZĄD OCHRONY ZABYTKÓW
W POZNANIU
DELEGATURA W KALISZU

62-800 Kalisz
ul. Juliana Tuwima 10
tel. (62) 767 23 21
tel./fax (62) 757 64 21
<http://poznan.wuoz.gov.pl/>
e-mail: kalisz.sekretariat@poznan.wuoz.gov.pl

Ka.5183.13.2.2018

Kalisz, dn. 09.01.2018 r.



Miejski Zarząd Komunikacji
w Kaliszu
ul. Złota 41
62-800 Kalisz

Dot. wniosku z dnia: 20.12.2017 r.
data wpływu 29.12.2017 r.

p. J. Tomankiewicz
p. K. Galant
12.01.2018 r.

Dotyczy: przebudowy al. Wojska Polskiego na odcinku od ul. Serbinowskiej do ul. Staszica w Kaliszu.

W odpowiedzi na pismo w sprawie jak wyżej Wojewódzki Urząd Ochrony Zabytków w Poznaniu Delegatura w Kaliszu informuje, iż pozytywnie opiniuje przedmiotową inwestycję.

.Iżeli w trakcie prowadzenia robót budowlanych lub ziemnych zostanie odkryty przedmiot, co do którego istnieje przypuszczenie, iż jest on zabytkiem archeologicznym, Inwestor zobowiązany jest niezwłocznie zgłosić ten fakt do Wojewódzkiego Urzędu Ochrony Zabytków w Poznaniu – Delegatury w Kaliszu.

Zup. Wielkopolskiego Wojewódzkiego
Konservatora Zabytków
Beata Maria Matysiak
Kierownik Delegatury w Kaliszu

aa

Sprawę prowadzi dr Janusz Tomala, tel. 62 757 64 21 w. 34



Energa
operator

[Handwritten signature]
[Handwritten: opow]
**Miejski Zarząd Dróg i Komunikacji
w Kaliszu**
09.01.2018
**Do Miejski Zarząd Dróg i Komunikacji
Ul. Żłota 43
62-800 Kalisz**

Znak EOP-41MMD-000009-2018

Kalisz, 04 styczeń 2018 roku

Dot. Uzgodnienia kolizyjnego.

[Handwritten: p. J. Tomaszewicz]
[Handwritten: p. K. Grabant]
[Handwritten: p. K. Zetutowicz-Plencic]
[Handwritten: 10.01.2018 r.]

RD w Kaliszu informuje, iż przedłożony projekt przebudowy Al. Wojska Polskiego w Kaliszu na odcinku od ul. Serbinowskiej do ul. Staszica uzgodniono z poniższymi uwagami.

Przy wykonywaniu prac w pobliżu linii napowietrznych i kablowych należy spełnić następujące warunki:

- Podczas prac należy zachować wymagania zgodnie z obowiązującymi normami (m.in. PN-E-05100-1:1998, PN-EN 50423-1, SEP-E-003, SEP-E-004) i przepisami, między innymi w zakresie: obostrzeń, uziemień oraz ochrony przeciwporażeniowej. Należy również uwzględnić przepisy w sprawie dopuszczalnych poziomów pól elektromagnetycznych (Dz. U. Nr 192 poz. 1883 z 2003 r.).
- Zgodnie z Rozporządzeniem Ministra Infrastruktury z dnia 6 lutego 2003 roku w sprawie bezpieczeństwa i higieny pracy podczas wykonywania robót budowlanych, nie jest dopuszczalne sytuowanie stanowisk pracy, składowisk wyrobów i materiałów lub maszyn i urządzeń budowlanych bezpośrednio pod napowietrznymi liniami elektroenergetycznymi lub w odległości liczonej w poziomie od skrajnych przewodów, mniejszej niż:
– 3 m dla linii o napięciu znamionowym nieprzekraczającym 1 kV,
- W czasie wykonywania robót budowlanych z zastosowaniem żurawi lub urządzeń załadowczo-wyładowczych zachowuje się odległości, o których mowa wyżej, mierzone do najdalej wysuniętego punktu urządzenia wraz z ładunkiem.
- Żurawie samojezdne, koparki i inne urządzenia ruchome, które mogą zbliżyć się na niebezpieczną odległość od napowietrznych lub kablowych linii elektroenergetycznych, o których mowa wyżej, powinny być wyposażone w sygnalizatory napięcia.
- Zgodnie z Rozporządzeniem Ministra Gospodarki, Pracy i Polityki Społecznej z dnia 26.09.1997 roku, z późniejszymi zmianami, w sprawie ogólnych przepisów bezpieczeństwa i higieny pracy, po zakończeniu budowy niedopuszczalne jest składowanie materiałów bezpośrednio pod napowietrznymi liniami elektroenergetycznymi lub w odległości licząc w poziomie od skrajnych przewodów, mniejszej niż:
– 2 m dla linii o napięciu znamionowym do 1 kV,
- Zgodnie z przepisami wymienionymi w pkt. 1 prowadzenie prac bezpośrednio pod napowietrznymi liniami elektroenergetycznymi lub w odległościach, licząc w poziomie od skrajnych przewodów, mniejszych niż określone w pkt. 5, może być wykonywane tylko przy wyłączonych spod napięcia urządzeniach elektroenergetycznych. W tym celu Inwestor planowanej inwestycji winien wystąpić o zgodę i ustalenie warunków czasowego wyłączenia linii elektroenergetycznej na okres budowy. W sprawie wyłączenia linii o napięciu znamionowym do 1 kV wniosek należy przesłać do Rejonu Dystrybucji w Kaliszu. Inwestor winien liczyć się z poniesieniem kosztów wyłączeń istniejących urządzeń elektroenergetycznych.

[Handwritten signature]

T 801 – 404 – 404
+48 58 767-43-50
(opłata za połączenie zgodna
z cennikiem operatora)

Regon 190275904-00043
NIP 583-000-11-90

ENERGA-OPERATOR SA
ul. Marynarki Polskiej 130, 80-557 Gdańsk
Oddział w Kaliszu
al. Wolności 8, 62-800 Kalisz
operator.kalisz@energa.pl
energa-operator.pl

Sąd Rejonowy Gdańsk-Północ
VII Wydział Gospodarczy KRS
KRS 0000033455

nr konta: 38 1240 6292 1111 0010 3649 0117
Kapitał zakładowy/wpłacony 1 356 110 400 zł



7. Kolizje w miejscu skrzyżowania i zbliżenia projektowanej przebudowy ulicy z istniejącymi elementami sieci elektroenergetycznej należy rozwiązać zgodnie z obowiązującymi Polskimi Normami oraz normami SEP.
8. Nie naruszać istniejących elementów sieci elektroenergetycznej m.in. słupów, kabli, złącz, przepustów, uziemień itp. Prace w pobliżu tych elementów prowadzić z zachowaniem szczególnej ostrożności, w pobliżu kabli zaleca się wykonywanie przekopów próbnych, dodatkowo zaleca się także zabezpieczenie elementów sieci elektroenergetycznej przed kradzieżą lub uszkodzeniem w trakcie prowadzenia prac (np. wykopów).
9. Nieosłonięte kable biegnące pod projektowaną nawierzchnią można pozostawić bez zmian tylko w przypadku zastosowania nad nimi nawierzchni z elementów rozbieralnych i prowadzenia prac bez wykonywania wykopów, natomiast w przypadku zastosowania innej nawierzchni (np. bitumicznej) lub wykonywaniu wykopów przy budowie chodnika i zjazdów, kable należy osłonić dwupołkowymi rurami osłonowymi, osobnymi dla kabli o różnym napięciu, w sposób umożliwiający wymianę kabla w rurze osłonowej, bez konieczności rozbierania nawierzchni.
10. W przypadku zbliżeń i/lub kolizji istniejących kabli z projektowanym krawężnikiem, należy odkopać istniejące kable, wykonując szerszy wykop i bez cięcia przewodów przesunąć kolidujące odcinki poza obszar kolizyjny. Przesunięcie wykonać po wyłączeniu kabli z pod napięcia. Po wykonaniu prac wykonać powykonawczą inwentaryzację geodezyjną, którą należy dostarczyć do RD w Kaliszu (także w formie cyfrowej).
11. W przypadku zmiany rzędnych terenu na ulicy, należy zachować normatywne odległości nawierzchni od istniejących linii napowietrznych i kablowych przebiegających nad i pod projektowaną nawierzchnią.
12. W przedmiotowym obszarze mogą znajdować się sieci elektroenergetyczne niebędące na majątku i w eksploatacji Energa-Operator SA Oddział w Kaliszu np. sieć oświetleniowa spółki OUI D Sp. z o.o. i w związku z tym projekt przebudowy, należy dodatkowo uzgodnić z właścicielami tych urządzeń.
13. Powyższe punkty dotyczą także prac w pobliżu elementów sieci elektroenergetycznych niewidocznych na mapie oraz przyłączy kablowych będących na etapie projektu lub wykonawstwa.
14. Nie wyklucza się istnienia innych elementów sieci, niż widoczne na planie. Ewentualne dodatkowe kolizje z urządzeniami elektroenergetycznymi należy zgłaszać w RD w celu uzgodnienia szczegółów i sposobu ich usunięcia.
15. Całość prac wykonać kosztem i staraniem Inwestora, a roboty ulegające zakryciu, należy zgłosić w RD w Kaliszu, do odbioru przed zasypaniem.
16. W przypadku braku możliwości spełnienia ww. wymagań lub wystąpienia innych kolizji, należy przerwać prowadzone prace, a Inwestor planowanej inwestycji winien wystąpić do Energa-Operator SA Oddział w Kaliszu o ustalenie warunków przebudowy sieci elektroenergetycznej na odcinku, na którym koliduje z nią projektowany obiekt. Inwestor winien liczyć się z poniesieniem kosztów przebudowy istniejących elementów sieci elektroenergetycznej, z którymi kolidowałaby planowana przez niego inwestycja.
17. Spełnienie wyżej podanych wymagań ogranicza, ale nie eliminuje całkowicie zagrożenia wynikającego z lokalizacji i budowy obiektu w pobliżu napowietrznych i kablowych linii SN-15kV oraz nN-04kV, a ENERGA-OPERATOR SA Oddział w Kaliszu nie ponosi odpowiedzialności za ewentualne szkody powstałe na projektowanym obiekcie spowodowane uszkodzeniami linii. Ewentualne szkody spowodowane uszkodzeniami linii elektroenergetycznych będą w całości obciążać Wykonawcę lub Inwestora przedmiotowego zadania.



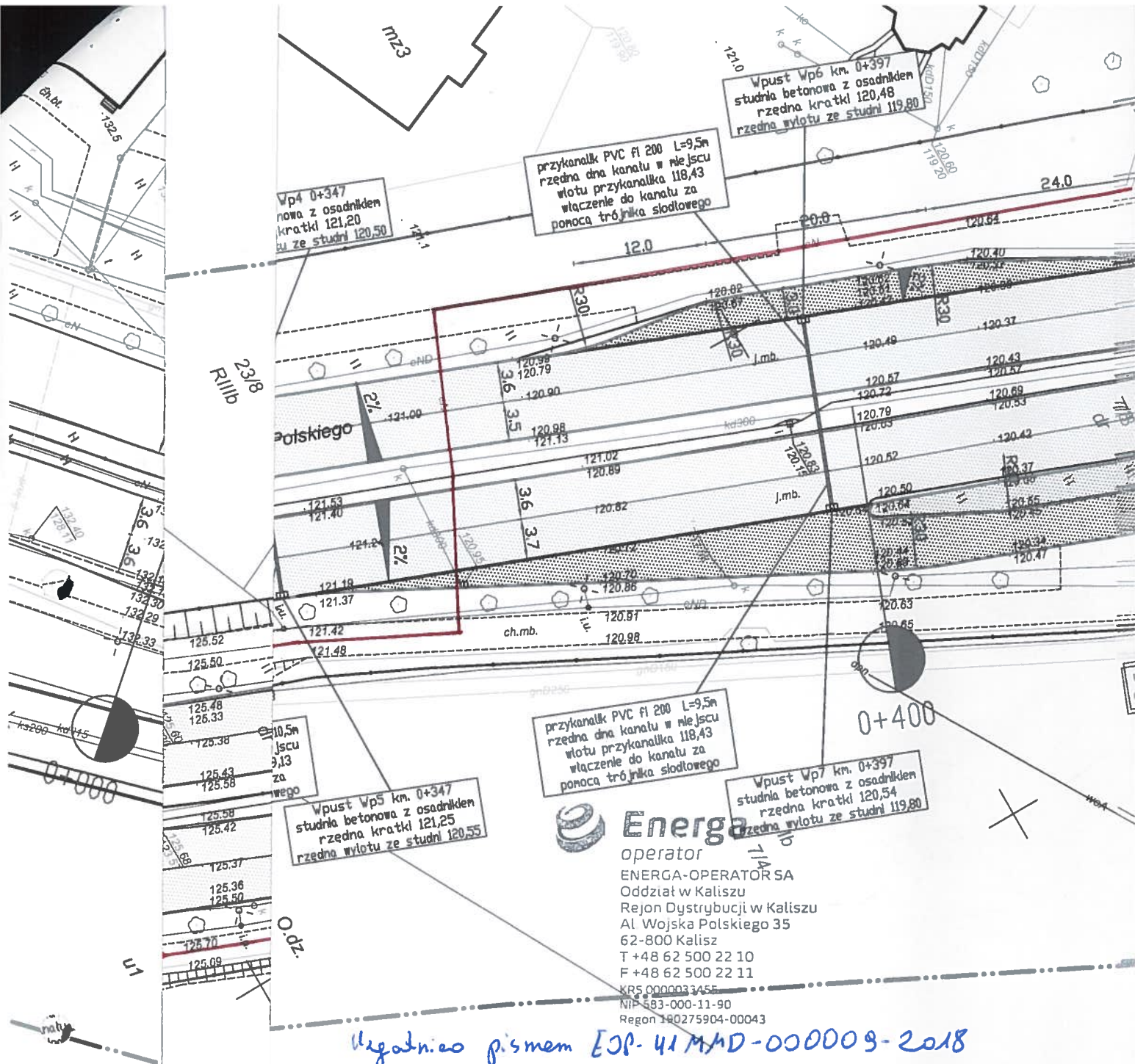
18. Integralnym załącznikiem do niniejszego pisma są mapy w skali 1:500

Sprawę prowadzi: RD w Kaliszu, Filip Borowski, tel. 62 50-02-432

Zgłoszenia można dokonać na adres email: operator.kalisz@energa.pl lub za pomocą formularza zgłoszeniowego umieszczonego na stronie: www.energa-operator.pl. Do Pani/a dyspozycji pozostaje również infolinia pod nr **801-404-404**, czynna w dni robocze od 8.00 – 20.00. Sprzedawców Energii Elektrycznej prosimy o dokonywanie zgłoszeń reklamacyjnych za pomocą dedykowanego Portalu Sprzedawców, dostępnego pod adresem: <https://swi.energa-operator.pl>



Kierownik
Działu Dokumentacji Energetycznej
Marek Tomczak



Energa
operator
ENERGA-OPERATOR SA
Oddział w Kaliszu
Rejon Dystrybucji w Kaliszu
Al. Wojska Polskiego 35
62-800 Kalisz
T +48 62 500 22 10
F +48 62 500 22 11
KRS 0000033455
NIP 683-000-11-90
Regon 140275904-00043

Ugodytano pismem EOP-41 MMD-000009-2018

Inżynier
ds. Dokumentacji Energetycznej
Filip Borowski

ZEBUDOWA AL. WOJSKA POLSKIEGO NA DCINKU OD UL.SERBINOWSKIEJ DO UL. STASZICA W KALISZU	
Plan sytuacyjny	
Kalisz, ul.Al. Wojska Polskiego	Rys. nr 1
autor: Miejski Zarząd Dróg i Komunikacji ul.Złota 43, 62-800 Kalisz	Skala: 1:500
wykonał: inż. Karol Galant upr. specj. drogowej nr WKP/0315/ZOOD/11	
opracował: mgr inż. Jan Tomankiewicz upr. specj. drogowej nr BN-10.9/78/81	
grudzień 2017	



62-800 KALISZ
UL. NOWY ŚWIAT 2A

Centrala:
tel.: 62 760 80 00

Sekretariat:
tel.: 62 760 80 11
fax: 62 760 80 49

Pogotowie wod. - kan.:
994

e-mail: sekretariat@wodociagi-kalisz.pl
pwik@kl.onet.pl
www.wodociagi-kalisz.pl



CZŁONEK:
IZBY GOSPODARZEJ
WODOCIĄGI POLSKIE

REGON: 250022522

NIP: 618-004-24-33

Numer KRS 0000010157

Sąd Rejonowy Poznań
- Nowe Miasto i Wilda
w Poznaniu


IX Wydział Gospodarczy
Krajowego Rejestru Sądowego

Wysokość kapitału zakładowego
i kapitału wpłaconego Spółki
na dzień 11.08.2017 roku

PRZEDSIĘBIORSTWO WODOCIĄGÓW I KANALIZACJI SPÓŁKA Z O.O. W KALISZU

ET/T-420/359/17

Kalisz, dnia 27.11.2017r.



p. K. Zebrowski - Pleśke
p. K. Grabent
p. J. Tomaszewicz
**Miejski Zarząd Dróg
i Komunikacji w Kaliszu**
ul. Żłota 43
62-800 Kalisz

Dotyczy: przebudowy ul. Al. Wojska Polskiego na odcinku od ul. Serbinowskiej do ul. Staszica.

W odpowiedzi na pismo nr WI.442.11.90.2017 informujemy, że w ramach przebudowy Alei Wojska Polskiego odprowadzenie ścieków deszczowych należy przewidzieć na odcinkach:

- od ul. Staszica do studni oznaczonej literą "A" do kanału deszczowego o średnicy Ø400/Ø500/Ø600 (materiał – beton);- wylot nr A do rzeki Prosnicy przy restauracji Mc Donalds (brak zamontowanych urządzeń podczyszczających);
- od studni oznaczonej literą „A” do studni „B” do kanału deszczowego o średnicy Ø400 (materiał – PVC-U) przebudowywanego w ramach inwestycji galeria „KALINKA” - wylot nr A do rzeki Prosnicy przy restauracji Mc Donalds (brak zamontowanych urządzeń podczyszczających);
- od nr 80 do ul. Serbinowskiej do kanału deszczowego o średnicy Ø600 (materiał – beton) - wylot nr L do rzeki Krępiczy;

Istniejące kanały i przykanaliki od wpustów deszczowych na omawianych odcinkach są w dobrym stanie technicznym i nie wymagają wymiany.

Na etapie projektowania należy dokonać analizy wielkości istniejących kanałów deszczowych z uwzględnieniem odwadnianej zlewni.

W ramach przebudowy ul. Al. Wojska Polskiego, PWiK Sp. z o.o. planuje zrealizować bezpośrednio przed pracami związanymi z robotami drogowymi n/w zakres prac polegających na wymianie istniejącej infrastruktury wodnej w tym: 12 przyłączy wodociągowych i 5 włączeń do sieci (nawiertek).

W związku z powyższym prosimy o informację o zaplanowanych terminach rozpoczęcia prac przez Miejski Zarząd Dróg i Komunikacji w Kaliszu lub innych instytucji wykonujących prace w tym rejonie w celu koordynacji robót.

Kanalizację należy wykonać w sposób i z materiałów zapewniających bezwzględną szczelność. Przewidzieć wpusty osadzone na studni osadnikowej betonowej Ø500 lub PVC o średnicy min. Ø425, prostokątne na zawiasach bez rygla. Ilość i rozstaw wpustów dostosować do obliczeń hydraulicznych płynącej strugi wody w rynsztoku oraz wielkości zlewni. W ciągu przebudowywanej ulicy należy zastosować włazy kanalizacyjne o obciążeniu min. D-400 o średnicy 680 mm z wypełnieniem betonowym typu BEGU. Włazy te muszą być wbudowane

w płytę betonową zbrojoną podwójną siatką ze stali zbrojeniowej z betonu klasy min. C35/45 dostosowaną wytrzymałością do natężenia ruchu drogowego i klasy wjazdu.

Istniejące włazy kanalizacyjne spełniające wyżej opisane kryteria nie wymagają wymiany, należy je jedynie zabudować zgodnie z poziomem modernizowanej ulicy. Wystawienie protokołu odbioru robót przez PWiK Sp. z o.o. z siedzibą w Kaliszu po zakończeniu robót drogowych wymaga dostarczenia n/w dokumentów:

- protokołów zagęszczenia gruntu wokół przebudowywanych urządzeń (studnie, wpusty),
- danych z in spekcji telewizyjnej (TV) na płycie DVD wszystkich kanałów na trasie modernizowanej ulicy.

Koszty związane z ewentualnym czyszczeniem kanałów na trasie modernizowanej ulicy pokrywa wykonawca robót.

Prace w rejonie istniejących urządzeń wod-kan prowadzić pod nadzorem PWiK Sp. z o.o. i sukcesywnie zgłaszać do odbioru.

Skrzynki od zasuw oraz włazy należy dostosować do poziomu projektowanej ulicy.

Odprowadzenie ścieków deszczowych należy poprzedzić decyzją Wydziału Środowiska, Rolnictwa i Gospodarki Komunalnej Urzędu Miejskiego w Kaliszu zezwalającą na włączenie wraz z uzgodnieniem odnośnie ilości ścieków i składu zanieczyszczeń oraz uzyskania bądź ewentualnej weryfikacji pozwolenia wodnoprawnego na ich odprowadzanie do odbiornika naturalnego.

Zgodnie z art. 32 ustawy o drogach publicznych z dnia 21 marca 1985 z późniejszymi zmianami Dz. U. z 2016r. poz.1440 zarządca drogi zobowiązany jest do przywrócenia „dotychczasowej funkcjonalności” urządzeń na własny koszt.

Na powyższe należy opracować dokumentację budowlaną branży sanitarnej i uzgodnić ją w PWiK Sp. z o.o. z siedzibą w Kaliszu.

Z-ca Dyrektora
ds. Eksploatacji

Małgorzata Lisiecka